

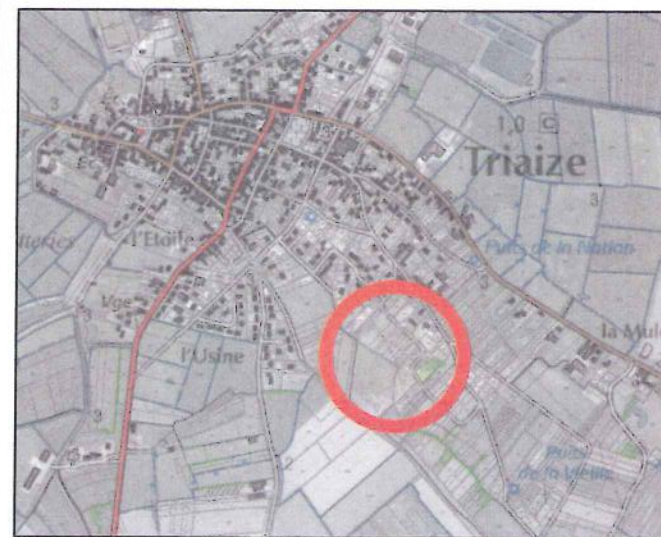
**DÉPARTEMENT DE LA VENDÉE**  
Commune de  
**TRIAIZE**  
**Le Domaine des Vignes**

<b>Lot n°</b> <b>6</b>	Modificatif: PA 085 297 08 F0001-1 le 15/02/2012	
	Réalisé le : 09/03/2012	
PERMIS D'AMENAGER PA 085 297 08 F0001 28/10/2008	Cadastre : Section ZA n° 567-561 Surface : 1404 m <sup>2</sup> Servitude : sans Surface plancher:      562 m <sup>2</sup>	

**PLANS DE SITUATION**



Echelle : sans



**PLAN DE LOT**

Dressé par: **SCP SIAUDEAU - BOURGOIN**  
14 Quai Est du Port BP354  
85403 LUCON cedex  
Tél.: 02.51.56.11.74 / Fax : 02.51.27.98.37  
E.mail : geometreslucon@wanadoo.fr  
Site web : <http://www.geo-lucon.com>

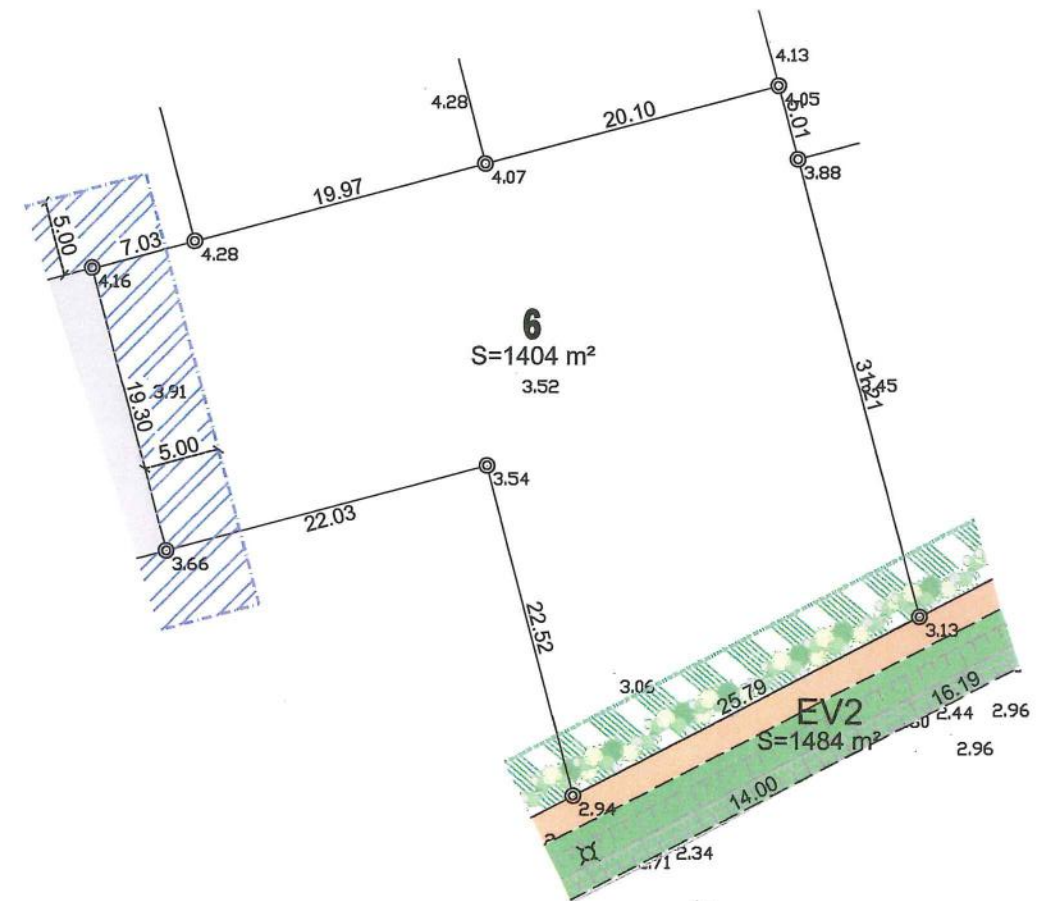
référence : **14064**

dessinateur : EP

N°	Date	Modification

**Plan Définitif**

Echelle : 1/500



**LEGENDE:**

- Borne ancienne
- Borne nouvelle
- Piquet
- Clou d'arpentage


Entrée obligée



Plantations à maintenir



Plantations sur les parties privées



Zone de retrait des constructions

Zone non aedificandi