

**DÉPARTEMENT DE LA VENDÉE**  
Commune de  
**TRIAIZE**  
**Le Domaine des Vignes**

**Lot n°  
11**

Modificatif: PA 085 297 08 F0001-1 le 15/02/2012

Réalisé le : 09/03/2012

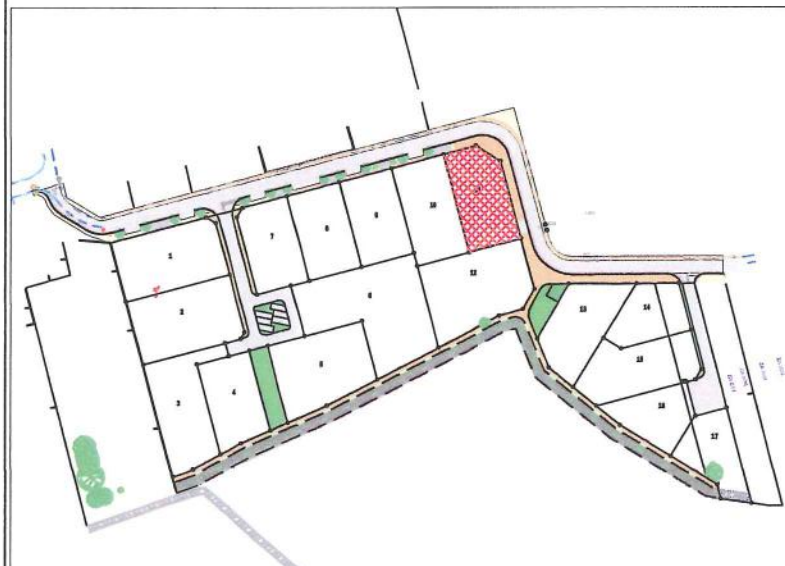
PERMIS D'AMENAGER  
PA 085 297 08 F0001  
28/10/2008

Cadastre : Section ZA n° 572

Surface : 718 m<sup>2</sup> Servitude : sans

Surface plancher: 287 m<sup>2</sup>

**PLANS DE SITUATION**



Echelle : sans

**PLAN DE LOT**

Dressé par: **SCP SIAUDEAU - BOURGOIN**  
14 Quai Est du Port BP354  
85403 LUCON cedex  
Tél.: 02.51.56.11.74 / Fax : 02.51.27.98.37  
E.mail : geometreslucon@wanadoo.fr  
Site web : <http://www.geo-lucon.com>

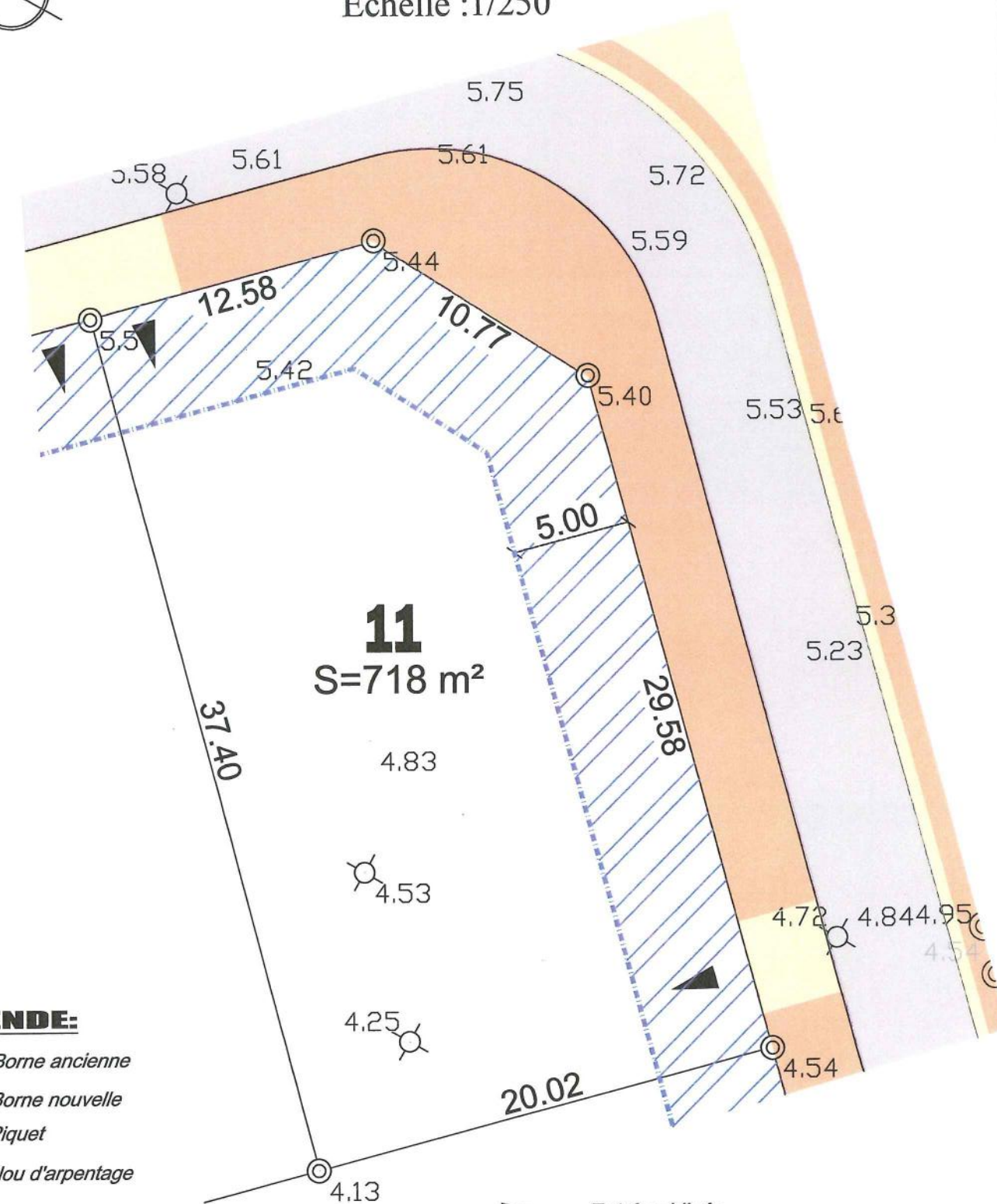
référence : **14064**

dessinateur : EP

N°	Date	Modification


**Plan Définitif**

Echelle : 1/250



**LEGENDE:**

- Borne ancienne
- Borne nouvelle
- Piquet
- Clou d'arpentage



*Zone de retrait des constructions*

*Zone non aedificandi*



*Plantations à maintenir*



*Plantations sur les parties privatives*

**▶ Entrée obligée**

Nivellement : NGF - IGN69