

Plan de Vente et de Bornage








Lot n° : 8

Section : YB n° 224

Superficie : 452 m²






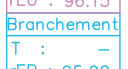



Surface plancher : 120 m²

LÉGENDE

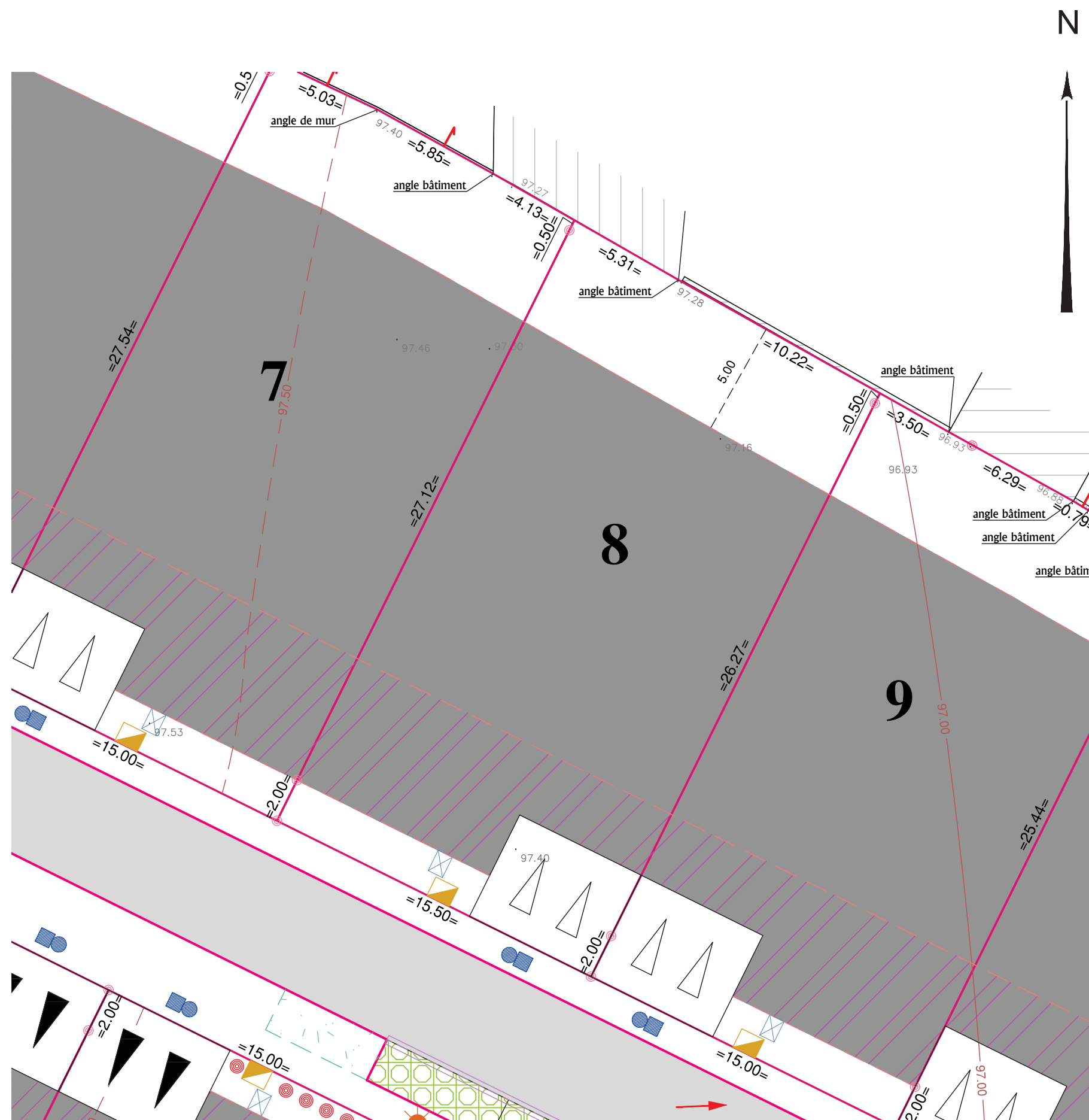
-  Bande d'accrochage de la construction principale sur une longueur de 3.50m minimum (largeur 6m)
-  Accès véhicule interdit
-  Zone constructible de la construction principale
-  Accès et emplacement recommandé du stationnement privatif non clos (dimension 6.00m x 5.00m minimum)
-  Emplacement des places de stationnement publiques (Revêtement Dalle Béton Engazonnable)
-  Espace Vert (engazonnement ou plantation arbustive)
-  Végétation existante

OUVRAGES HORS SOL :

(emplacement à titre indicatif)

-  00.00 - cote terrain naturel (nivellement effectué avant travaux de viabilité)
 -  +00.00 - cote voirie finie
 -  - regard tabouret EU
 -  - regard tabouret EP
 -  Branchement T : - rEU : 96.15
 -  Branchement T : - rEP : 95.92
 -  - citerneau
 -  - coffret branchement EDF
 -  - candélabre
- sur la base du plan de récolement de l'entreprise => HERBRETEAU indice A en date du 07/12/2021

Le constructeur devra s'assurer de la compatibilité de son projet avec les équipements en place sur la parcelle.
A défaut ces derniers pourront être déplacés, après accord de la mairie et des concessionnaires de réseaux, aux frais exclusifs du demandeur.



Echelle: 1/200

Référence Dossier : L16220

Date d'élaboration : 5 Janvier 2022