

**DÉPARTEMENT DE LA VENDÉE**  
**Commune de**  
**SAINTE HERMINE**  
**"Le Champ du Guignier"**

Lot n°  
**22**

Modificatif:

Réalisé le : 18/09/2012

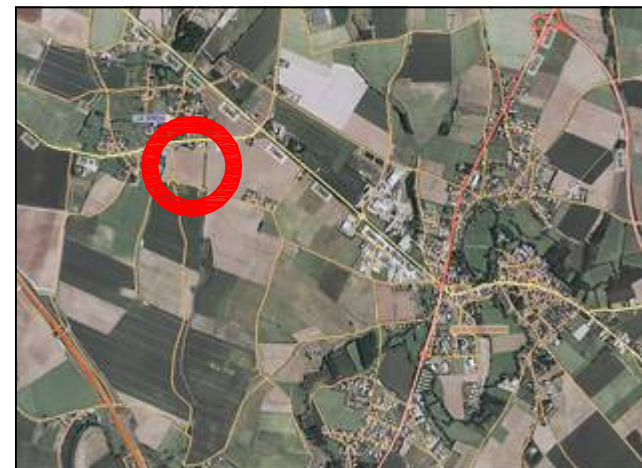
PERMIS D'AMENAGER  
 PA 085 22 308 F0002  
 10/04/2009

Cadastre : Section XR n° 359

Surface : 1055 m<sup>2</sup>      Servitude : sans

Surface plancher:      500

**PLANS DE SITUATION**



Echelle : sans

**PLAN DE LOT**

Dressé par: **SCP SIAUDEAU - BOURGOIN**  
 14 Quai Est du Port BP354  
 85403 LUCON cedex  
 Tél.: 02.51.56.11.74 / Fax : 02.51.27.98.37  
 E.mail : geometreslucon@wanadoo.fr  
 Site web : <http://www.geo-lucon.com>

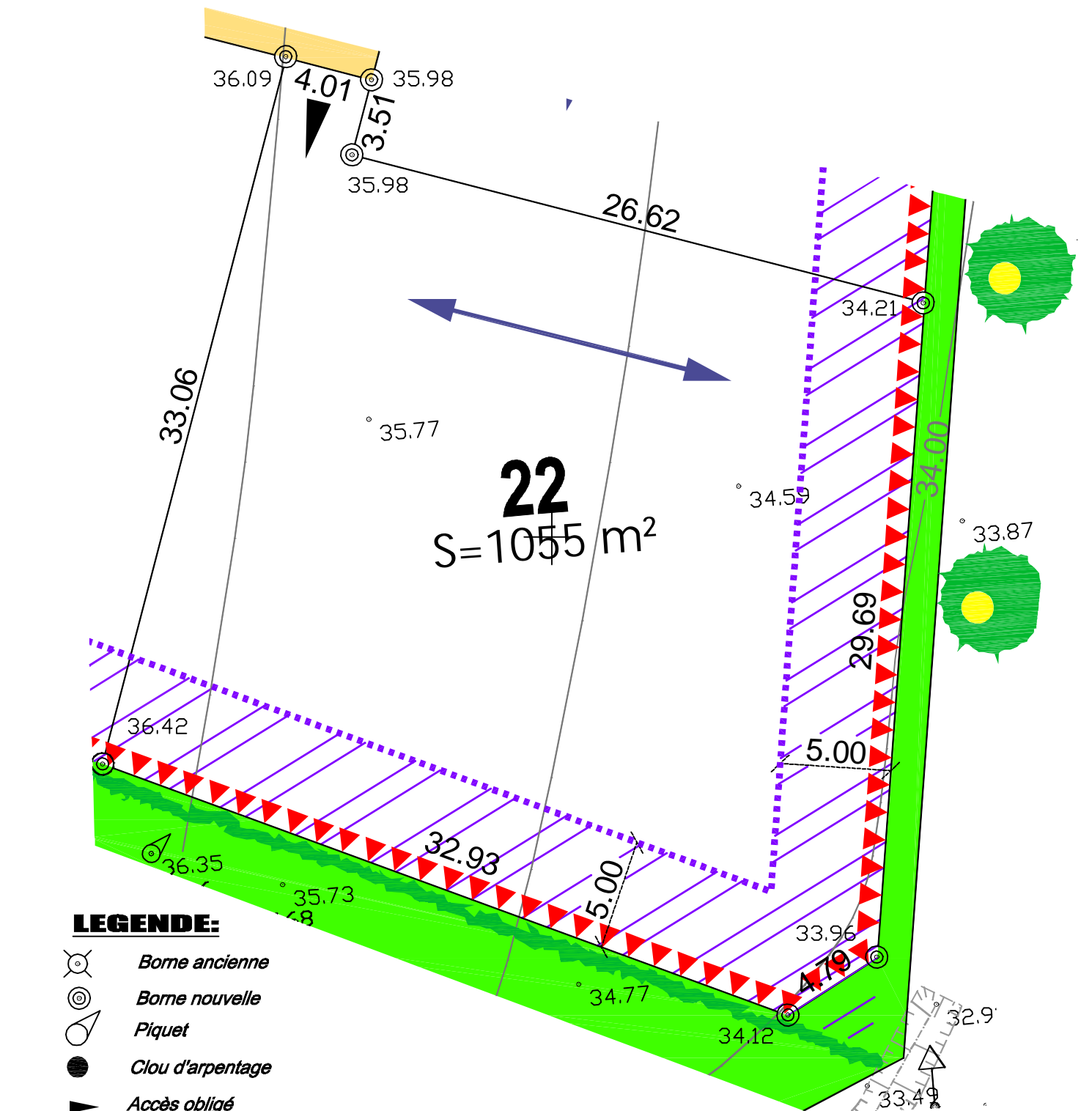
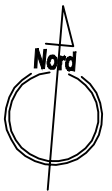
référence : **14190**

dessinateur : EP

N°	Date	Modification

**Plan Définitif**

Echelle : 1/250



**LEGENDE:**

- Borne ancienne
- Borne nouvelle
- Piquet
- Clou d'arpentage
- Accès obligé
- Accès non autorisé
- Zone de retrait des constructions
- Orientation du faîtage principal
- Ancrage obligée de toute ou partie des constructions

Nivellement : NGF - IGN69