

Commune de Saint-Benoist-sur-Mer

Lieu-dit: "Le Point du Jour"

Lotissement "Le Clos de Bellevue 2"

Maitre de l'ouvrage  
COOPÉRATIVE VENDÉENNE DU LOGEMENT

LOT n°14

Echelle : 1/250

Référence : L 14 5885

Date : Avril 2020

Informations :  
Référence cadastrale: ZA n°193  
Superficie du lot : 479m<sup>2</sup>  
Superficie de plancher : 239m<sup>2</sup>  
Emprise au sol : 239m<sup>2</sup>

Documents :  
PA 085 201 14 S001  
en date du 04 Septembre 2014

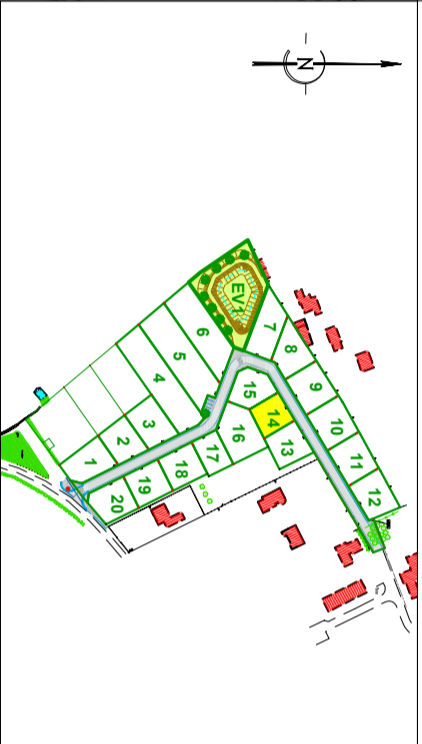
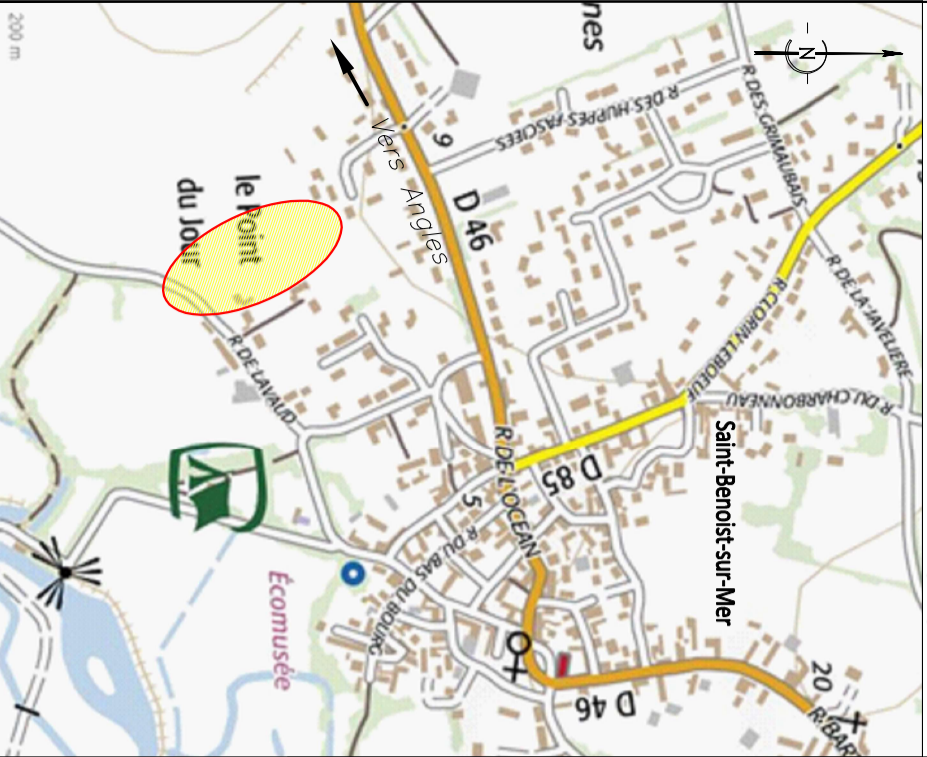
Systèmes de coordonnées :  
Nivellement : N.G.F.-IGN 69 (G.P.S.)  
Rattachement planimétrique :  
RGF93 - projection zone 6 (CC47)

PLAN DE SITUATION

SANS ÉCHELLE

PLAN DE REPERAGE

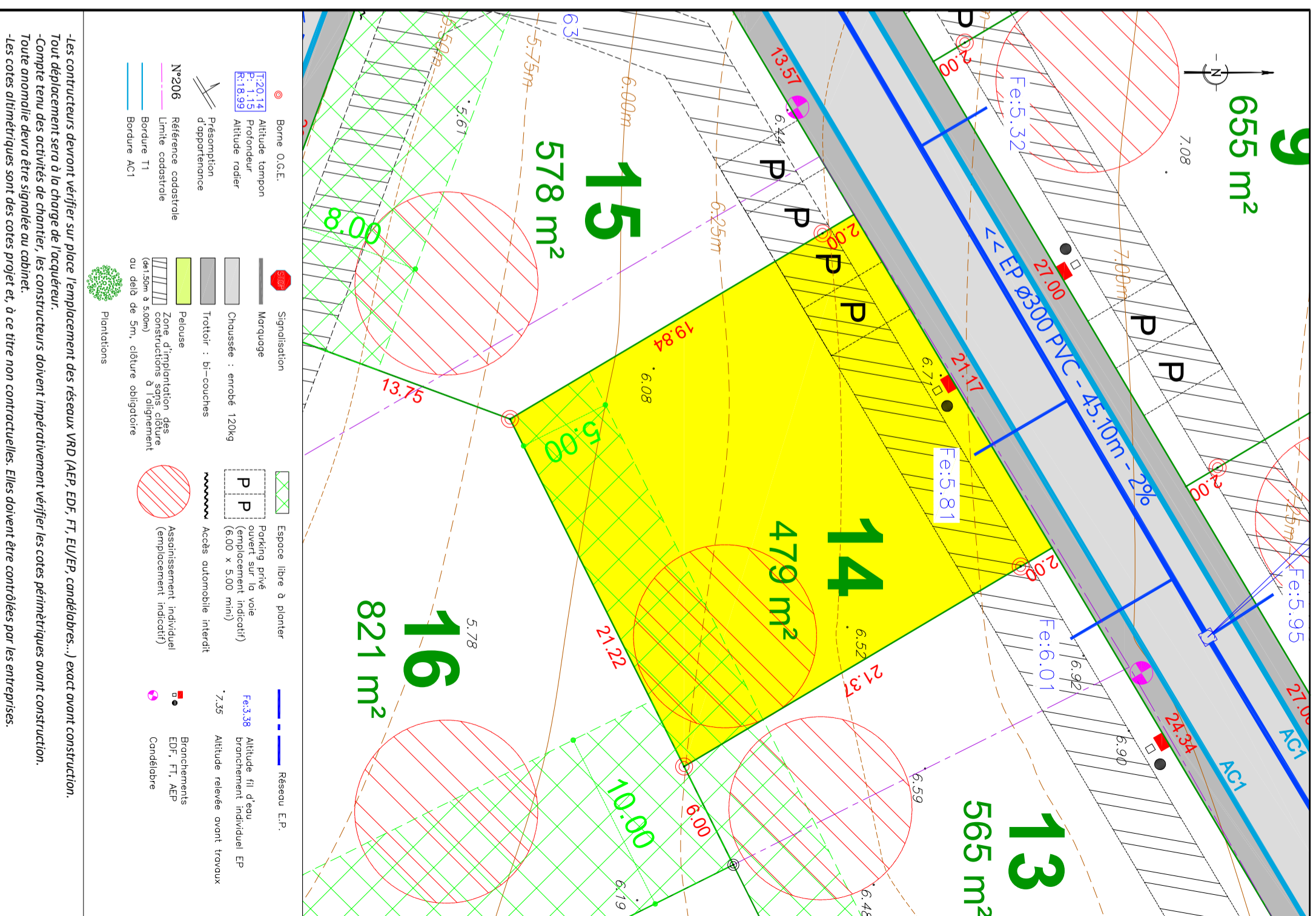
SANS ÉCHELLE



**SELARL**  
**Frédéric**  
**GUILBAUDEAU**

**GÉOMÈTRE-EXPERT**  
**GRAND TON CADRE DE VIE DURABLE**

Centre d'Affaires Sème Avenue  
7, Allée Alain Guénant  
LES SABLES D'OLONNE  
B.P. 10145  
85104 LES SABLES D'OLONNE  
Cedex  
T : 02.51.95.16.86  
mail : [contact@guilbaudeau.fr](mailto:contact@guilbaudeau.fr)



**LES CONSTRUCTEURS DEVONT VÉRIFIER SUR PLACE L'EMPLACEMENT DES RÉSEAUX VRD (AEP, EDF, FT, EU/EP, candélabres...) exact avant construction.**

**Tout déplacement sera à la charge de l'acquéreur.**

**Compte tenu des activités de chantier, les constructeurs doivent impérativement vérifier les cotes périmétriques avant construction.**

**Toute anomalie devra être signalée au cabinet.**

**Les cotes altimétriques sont des cotes projet et, à ce titre non contractuelles. Elles doivent être contrôlées par les entreprises.**

**Signalisation**  
Borne O.G.E.  
Altitude tampon  
Profondeur  
Altitude radier

**Plantations**  
Pelouse  
Zone d'implantation des constructions sans clôture (de 1,50m à 5,00m)  
ou de 5m, clôture obligatoire

**Accès automobile interdit**

**Parking privé**  
ouvert sur la voie  
(emplacement indicatif)

**Réseau E.P.**  
Altitude fil d'eau  
branchement individuel EP  
Altitude relevée avant travaux

**Branchements**  
EDF, FT, AEP  
Candélabre

**N°206**  
Référence cadastrale  
Limite cadastrale  
Bordure T1  
Bordure AC1

**Présomption**  
d'appartenance

**Assainissement individuel**  
(emplacement indicatif)