

DEPARTEMENT DE LA VENDEE

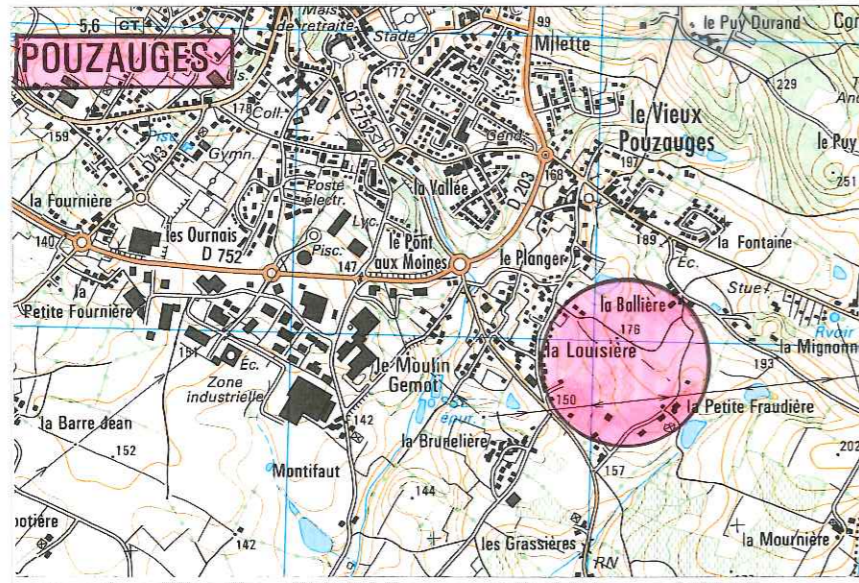
Commune de la **POUZAUGES**

Lotissement "La Balière"

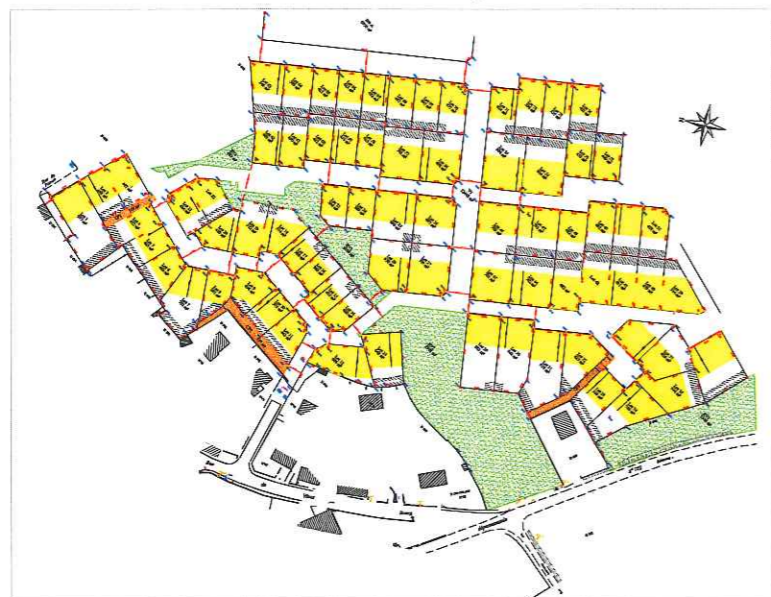
Section D Parcelle n° 1105 360 m²

PLAN DU LOT 17

Plan de Situation



Plan de Composition



LEGENDE	
	Zone Constructible
	Zone Constructible Annexe
	Accès interdit aux véhicules
	Alignement
	Chemin piéton

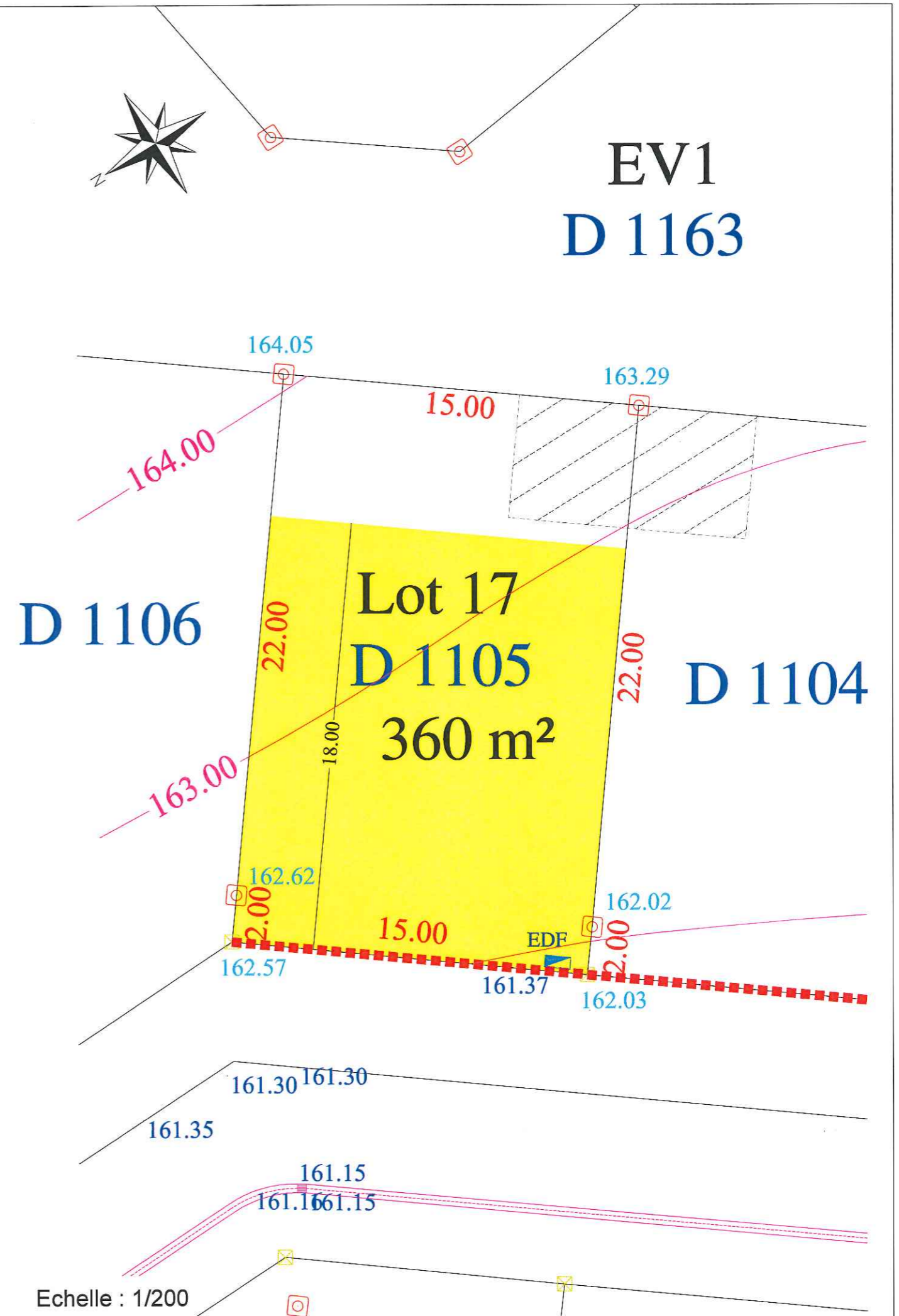
Sans échelle



J-M VRIGNAUD Géomètre-Expert DPLG
2, Place du Calvaire BP 231
85702 POUZAUGES CEDEX
Dossier 1997.107 - 17 Septembre 2007

Arrêté du 18 Juillet 2007

N° LT 85 182 06 H 0004



Echelle : 1/200