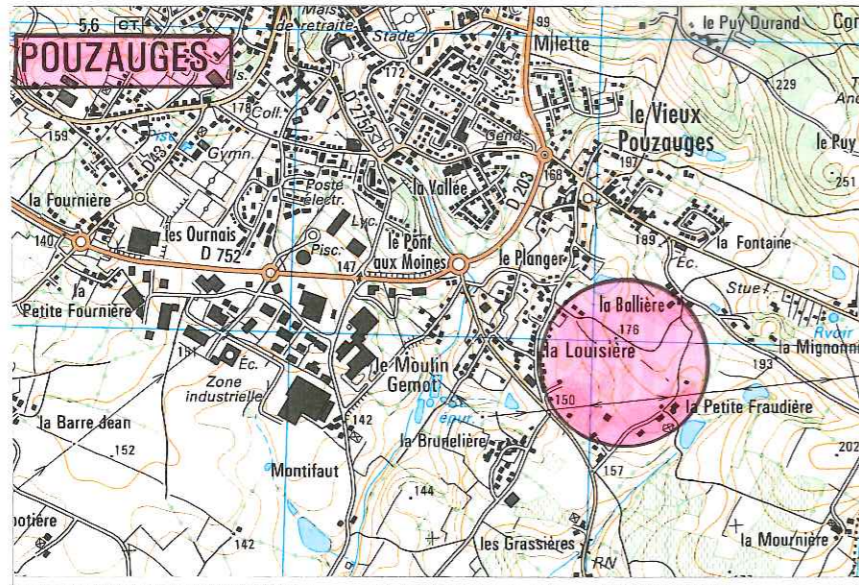


DEPARTEMENT DE LA VENDEE
 Commune de la **POUZAUGES**
 Lotissement "La Balière "

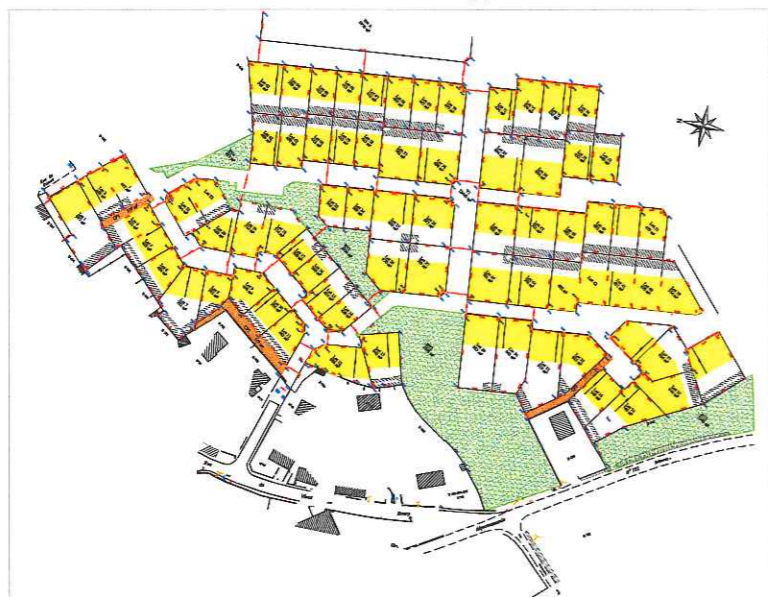
Section D Parcelle n° 1103 435 m²

PLAN DU LOT 15

Plan de Situation



Plan de Composition



LEGENDE	
	Zone Constructible
	Zone Constructible Annexe
	Accès interdit aux véhicules
	Alignement
	Chemin piéton

Sans échelle



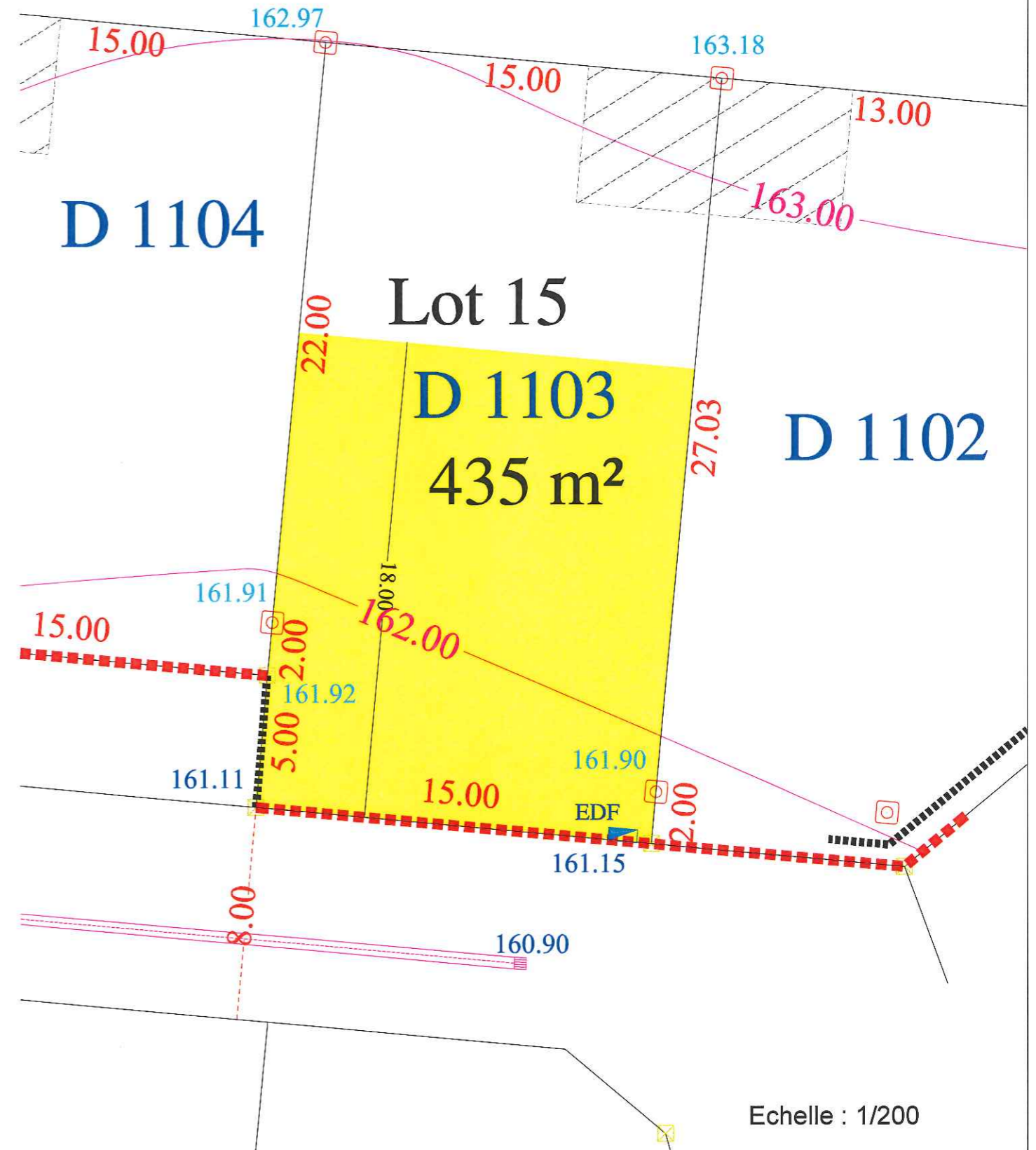
J-M VRIGNAUD Géomètre-Expert DPLG
 2, Place du Calvaire BP 231
 85702 POUZAUGES CEDEX
 Dossier 1997.107 - 17 Septembre 2007

Arrêté du 18 Juillet 2007

N° LT 85 182 06 H 0004



EV1 D 1163



Echelle : 1/200