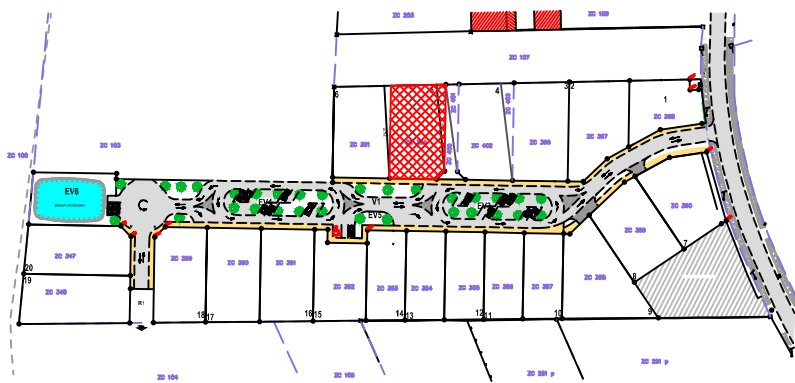


DÉPARTEMENT DE LA VENDÉE
Commune de
LA BRETONNIERE - LA CLAYE
"La Closerie de Bellevue"

Lot n° 5	Modificatif: PA 085 036 10 R0001-M03	le 28/03/14
	Réalisé le : 24/04/14	
PERMIS D'AMENAGER PA 085 036 10 R0001 16/11/2010	Cadastre : Section ZC n° 405-406 Surface : 731 m ² Servitude : sans Surface plancher: 370	

PLANS DE SITUATION



Echelle : sans

PLAN DE LOT

SCP Franck BOURGOIN
14 Quai Est du Port B.P. 354
85403 LUÇON CEDEX
Tél.: 02.51.56.11.74
Courriel : lucon@geometres-lucon.com
Site web : http://www.geometres-lucon.com



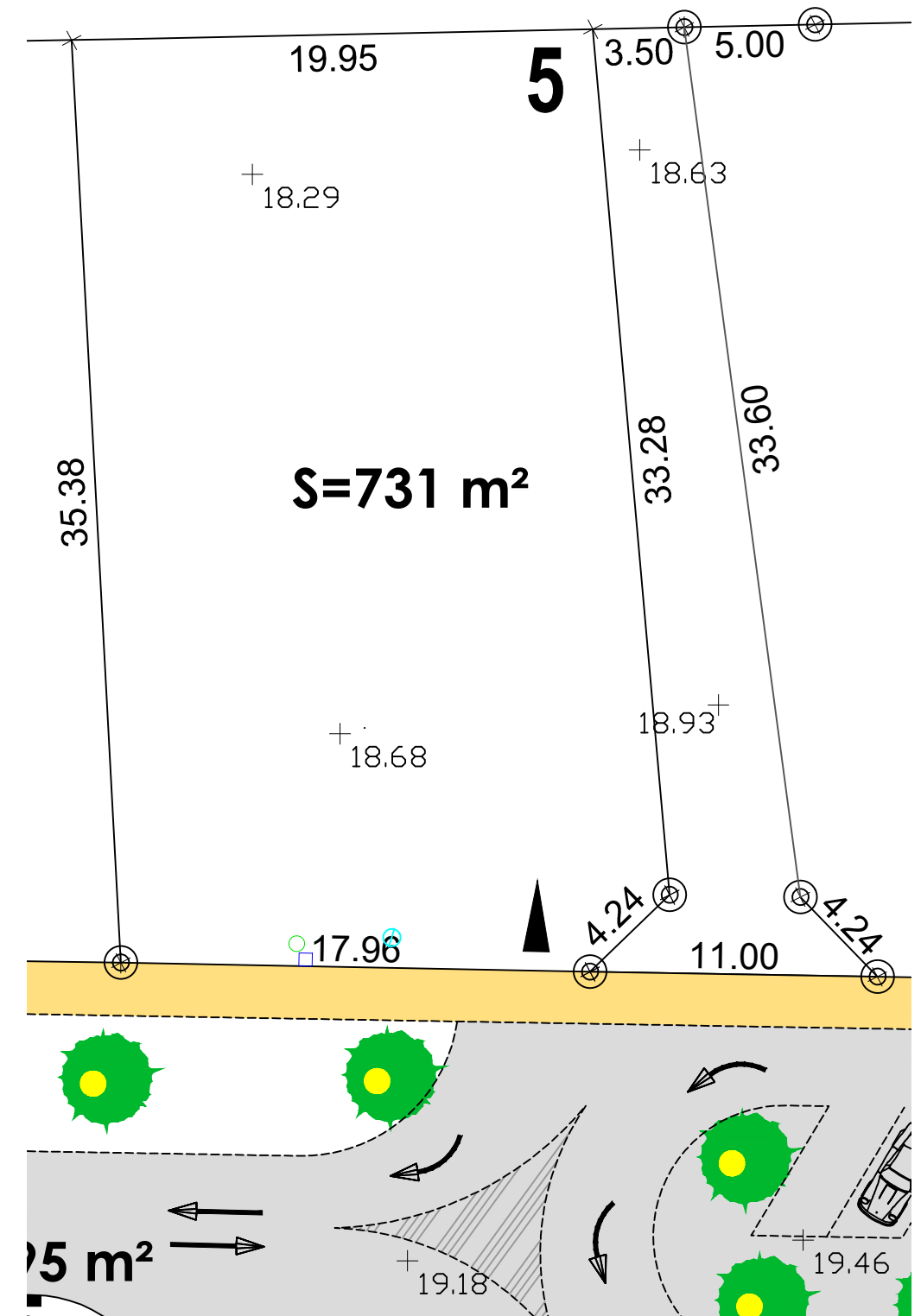

référence : **13120**

dessinateur : EP

N°	Date	Modification
	17/12/19	

Plan Définitif

Echelle : 1/250



LEGENDE:

- Borne ancienne
- Borne nouvelle
- Piquet
- Clou d'arpentage
- Accès obligé
- Accès interdit
- Sens de circulation
- Zone de retrait des constructions (à 3 m. garage à 5m.)
- Coffret EDF
- FT
- Citerneau AEP

Nivellement : NGF - IGN69