

DÉPARTEMENT DE LA VENDÉE

Commune de
GRUES

"le Champ du Frêne"

Lot n°
3

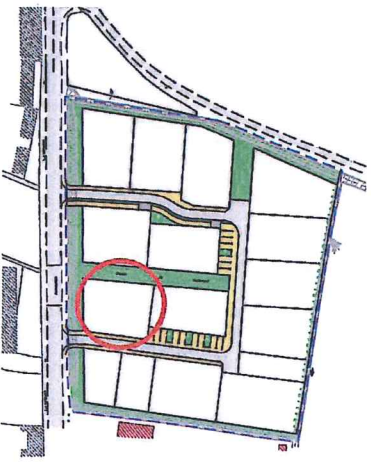
Adresse:

Réalisé le : 25/11/2011

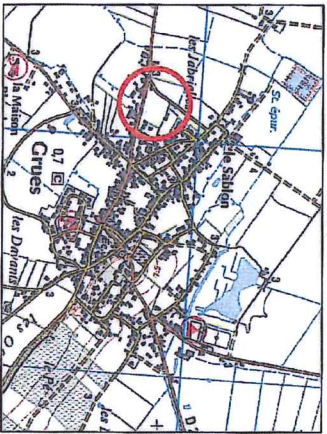
ARRETE DE LOTIR
PA 085 104 08 F0001
12 juillet 2008

Cadastre : Section A n° 2148
Surface : 583 m² S.H.O.N. : 290 m²
Servitude particulière : servitude de surplomb

PLANS DE SITUATION



Echelle : 1/2000



PLAN DE LOT

N°	Date	Modification

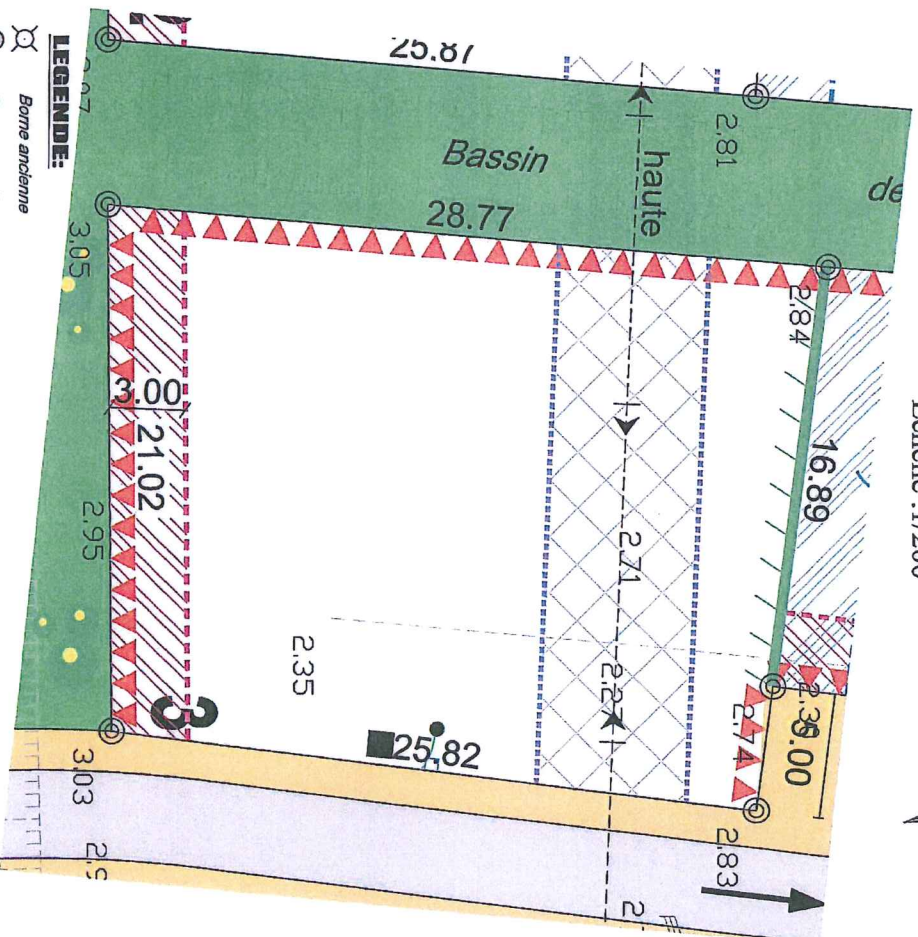
GE Géomètres D'Alsace
Dressé par: **SGF SIAUDEAU - BOURGON**
1 boulevard de l'Aumônerie 85400 LUÇON
Tél.: 02.51.56.11.74 / Fax : 02.51.27.98.37
Email : geometre@siacou.com
Site Web : <http://www.gec-licon.com>

référence : 14063

dessinateur : EP

Plan définitif

Echelle : 1/200



LEGENDE:

- ⊗ Borne ancienne
- ⊙ Borne nouvelle
- ⚓ Piquet
- Cible d'arpentage
- Altitude terrain naturel

- ▲ Accès obligés
- ▼ Accès interdits
- ▬ Ligne d'ancrage des constructions
- ▬ Zone de retrait
- ▬ Servitude de passage
- ▬ Servitude de réseaux
- ▬ Servitude de surplomb de la ligne haute tension

Altitude seuil mini = 3.10

- branchement EU
- branchement FT
- coffret EDF

Nivellement : NGF