DÉPARTEMENT DE LA VENDÉE

Commune de

GRUES

"le Champ du Frêne"

Lot n° **8**	Adresse:
	Réalisé le : 25/11/2011
ARRETE DE LOTIR PA 085 104 08 F0001 12 juillet 2008	Cadastre : Section A n° 2153 Surface : 555 m² S.H.O.N. : 270 m² Servitude particulière : sans

PLANS DE SITUATION

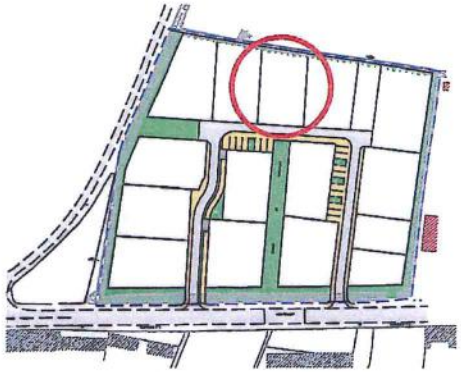

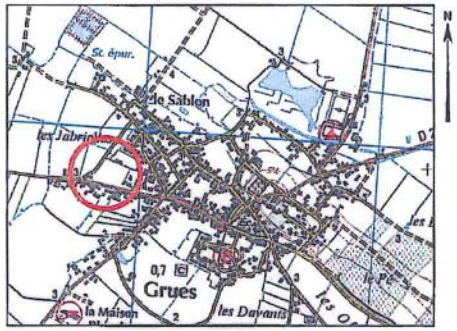

Echelle : 1/2000

PLAN DE LOT

Dressé par: SCP SIAUDEAU - BOURGOIN
1 boulevard de l'Aumônerie 85400 LUÇON
Tél.: 02.51.56.11.74 / Fax : 02.51.27.98.37
E.mail : geometreslucon@wanadoo.fr
Site web : http://www.geo-lucon.com

N°	Date	Modification

référence : 14063 dessinateur : EP

Plan définitif

Echelle :1/200

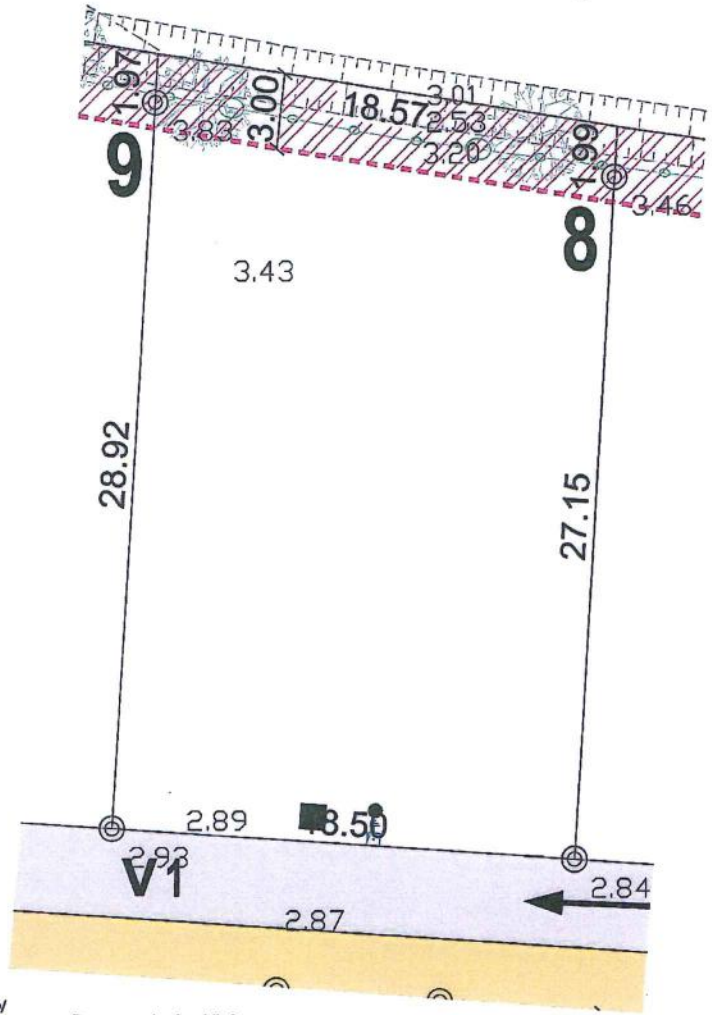

LEGENDE:

- Borne ancienne
- Borne nouvelle
- Piquet
- Clou d'arpentage
- 12.27 Altitude terrain naturel
- branchement EU
- branchement FT
- coffret EDF
- Accès obligés
- Accès Interdits
- Ligne d'ancrage des constructions
- Zone de retrait des constructions
- Servitude de passage de réseaux
- Servitude de surplomb de la ligne haute tension

Altitude seuil mini = 3.10

Nivellement : NGF