

DÉPARTEMENT DE LA VENDÉE

Commune de
GRUES

"le Champ du Frêne"

**Lot n°
12**

Adresse:

Réalisé le : 25/11/2011

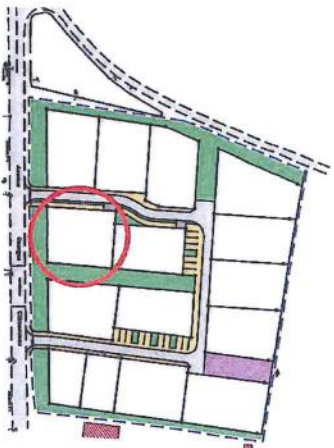
Cadastre : Section A n° 2157

ARRETE DE LOTIR
PA 085 104 08 F0001
12 juillet 2008

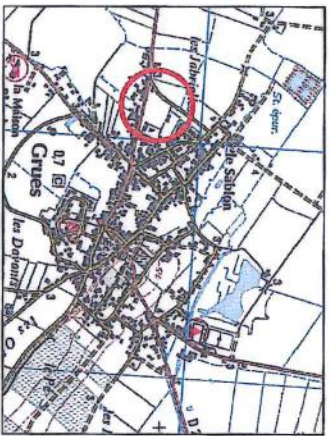
Surface : 599 m² S.H.O.N. : 290 m²

Servitude particulière : servitude de surplomb

PLANS DE SITUATION



Echelle : 1/2000



PLAN DE LOT

N°	Date	Modification

Dressé par : **SGF SIAUDEAU - BOURGION**

1 boulevard de l'aumône 85400 LUÇON

Tel. : 02.51.56.11.74 / Fax : 02.51.27.98.37

E-mail : geometrie@scg-lucon.com

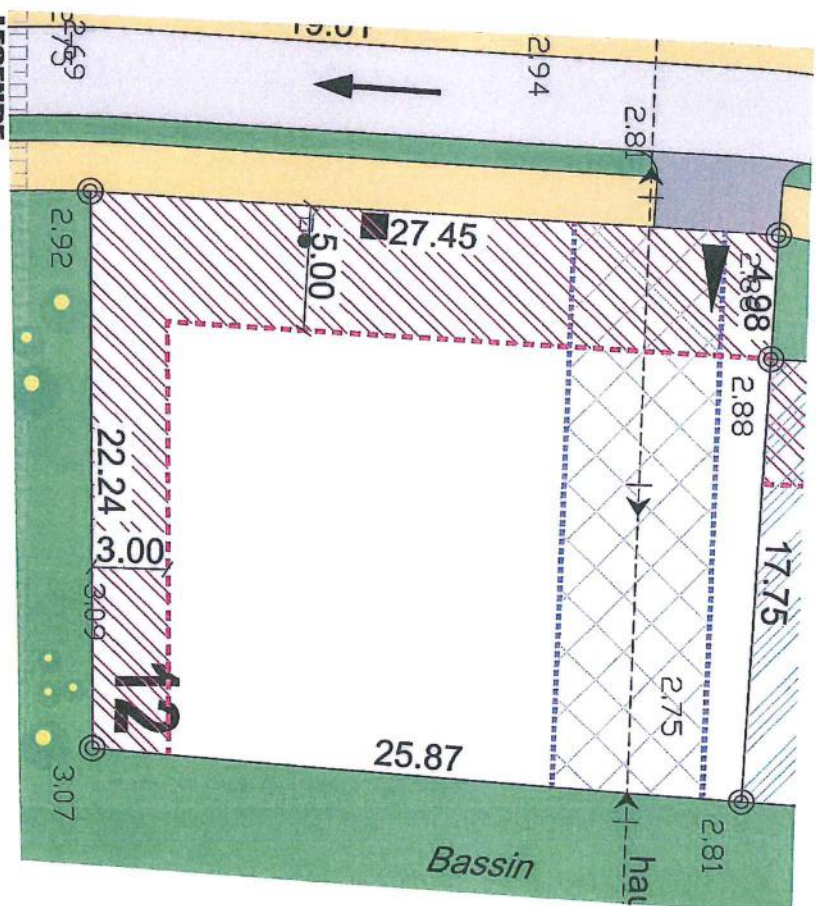
Site web : <http://www.scg-lucon.com>

référence : 14063

dessinateur : EP

Plan définitif

Echelle : 1/200



LEGENDE:

- ⊗ Borne ancienne
- ⊙ Borne nouvelle
- Piquet
- Clou d'arpentage
- 12.27 Altitude terrain naturel
- ▲ Accès obligés
- ▼ Accès interdits
- Ligne d'arrimage des constructions
- Zone de retrait des constructions
- Clou d'arpentage
- Servitude de passage de réseaux
- Servitude de surplomb de la ligne haute tension
- branchement EU
- branchement FT
- coffret EDF

Altitude seuil mini = 3.10

Nivellement : NGF