

DÉPARTEMENT DE LA VENDÉE
Commune de
GRUES

"le Champ du Frêne"

Lot n°
11

Adresse:

Réalisé le : 25/11/2011

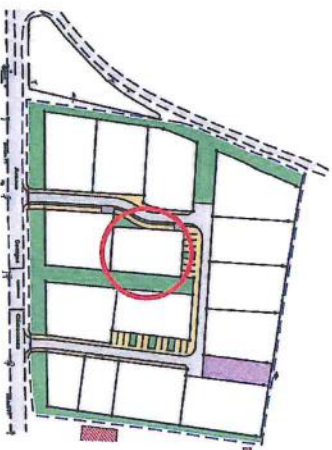
Cadastre : Section A n° 2156

ARRETE DE LOTIR
PA 085 104 08 F0001
12 juillet 2008

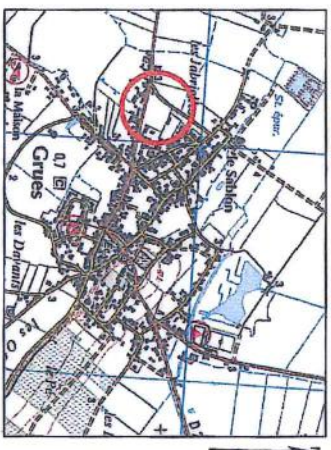
Surface : 506 m² S.H.O.N. : 250 m²

Servitude particulière : passage de réseaux

PLANS DE SITUATION



Echelle : 1/2000



PLAN DE LOT

N°	Date	Modification

Dressé par : **SGP SIAUDEAU - BOURGOIN**
1 boulevard de l'Amorétrie 85400 LUÇON
Tél. : 02.51.58.11.74 / Fax : 02.51.27.98.37
Email : geometrie@scg-siaudeau.com
Site web : <http://www.scg-siaudeau.com>

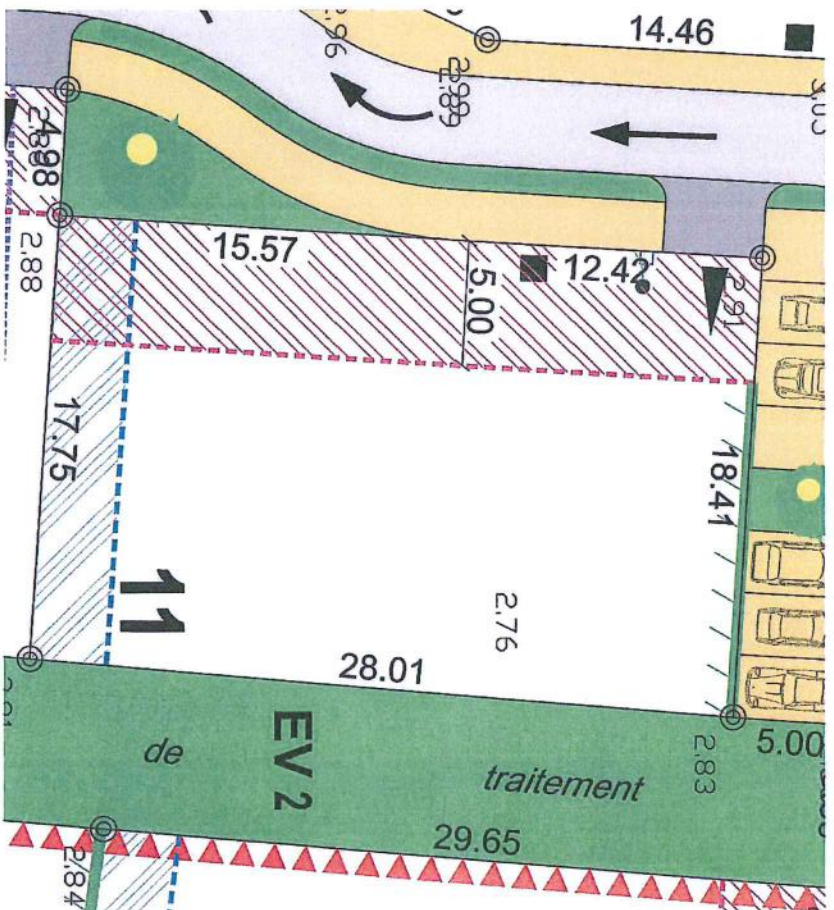


référence : 14063

dessinateur : EP

Plan définitif

Echelle : 1/200



- LEGENDE:**
- Borne ancienne
 - Borne nouvelle
 - Piquet
 - 12.27 Altitude terrain naturel
 - Accès obligés
 - Accès interdits
 - Ligne d'arrimage des constructions
 - Zone de retrait
 - Servitude de passage de réseau
 - Servitude de surplombr de la ligne haute tension
 - branchement EU
 - coffret EDF

Altitude seuil mini = 3.10

Nivellement : NGF