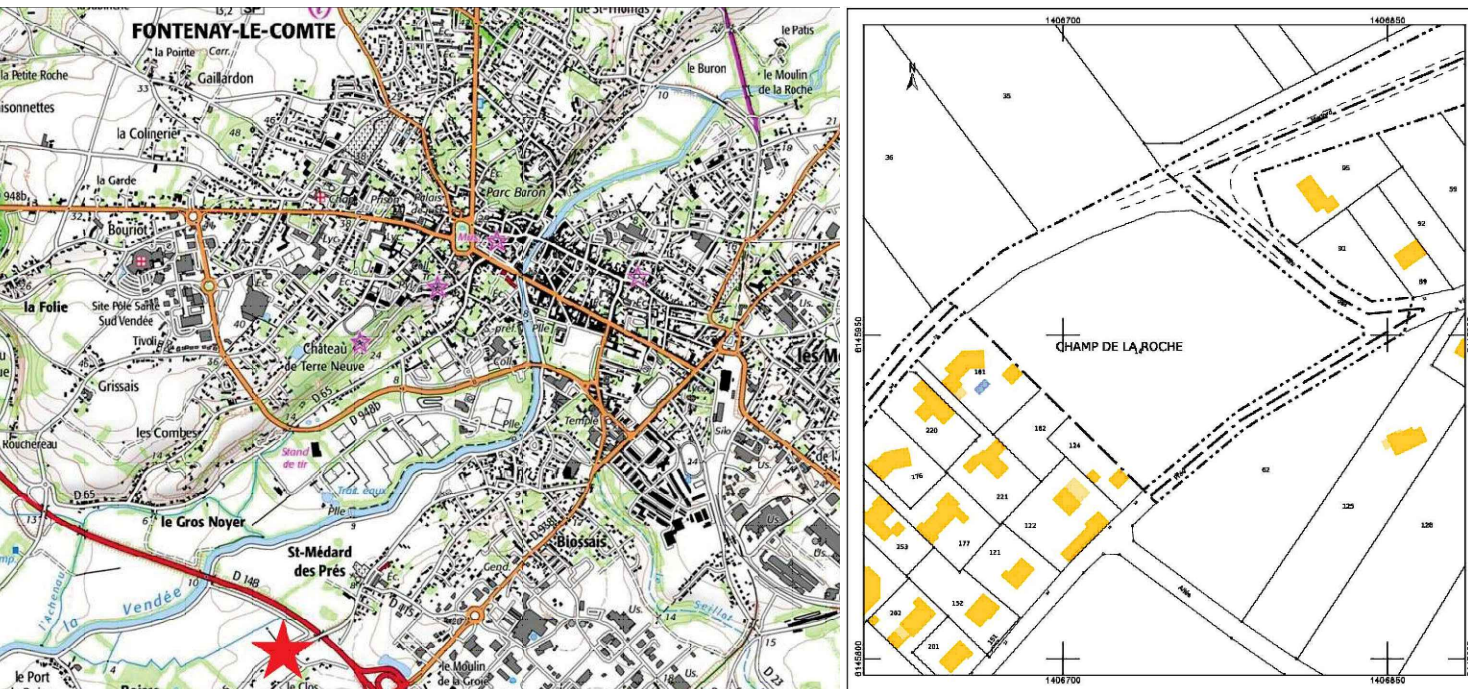
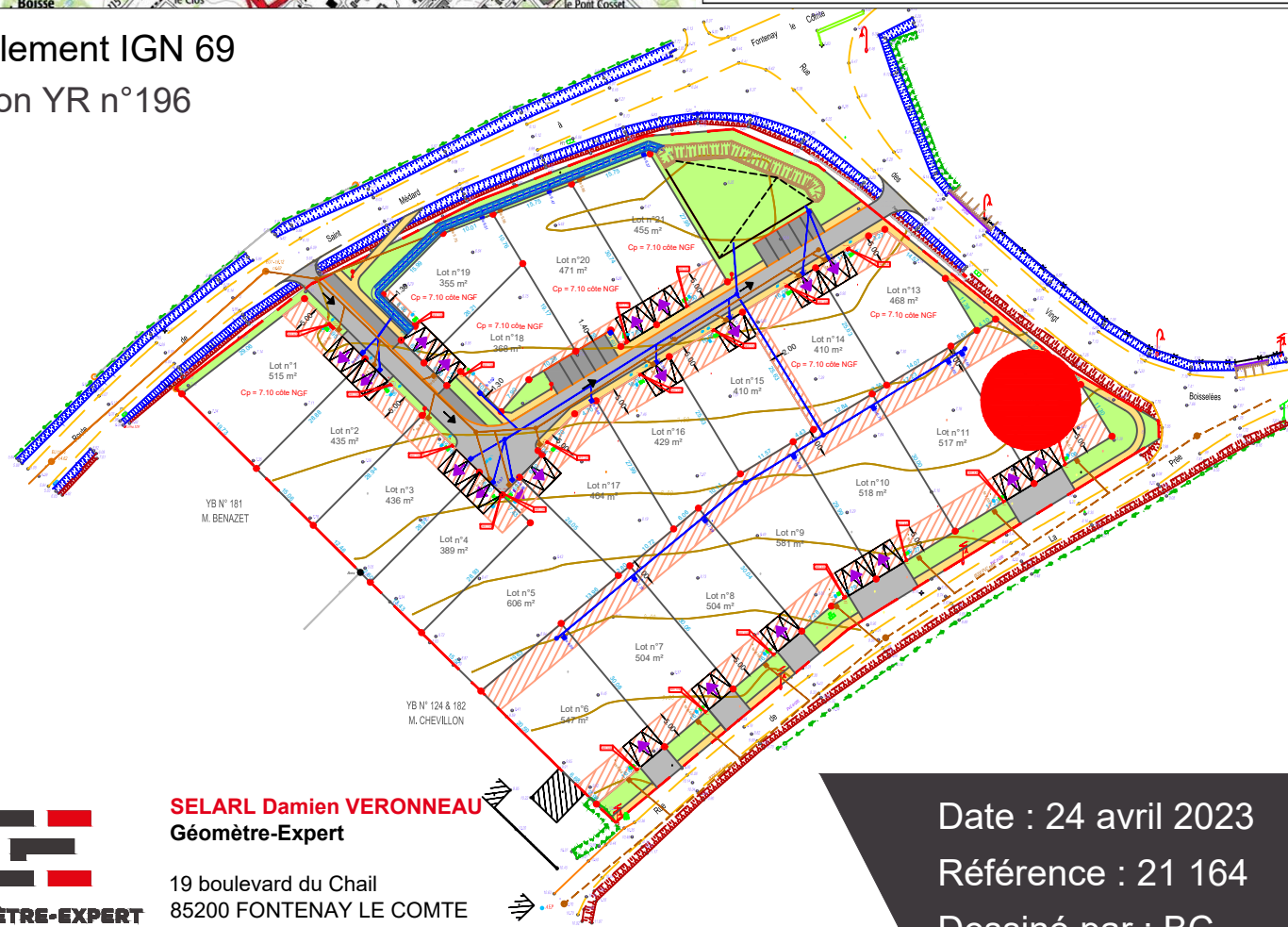


Département de la Vendée
Commune de FONTENAY LE COMTE
2 Allée des Quatre Arpents
Lotissement privé "Saint Médard"

PLAN DE VENTE DU LOT N°12



Nivellement IGN 69
Section YR n°196

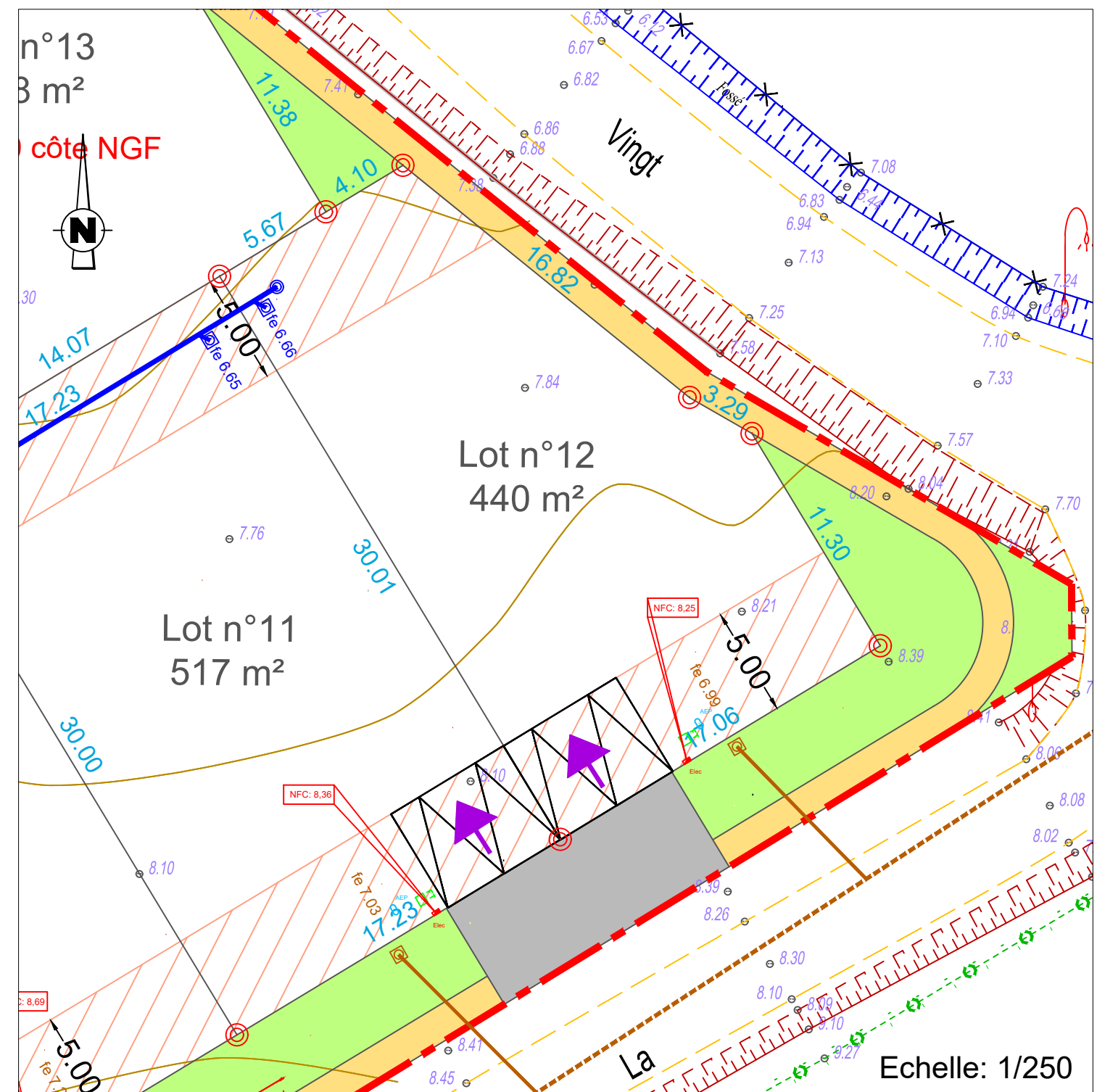


GÉOMÈTRE-EXPERT
CONSEILLER VALORISER GARANTIR

SELARL Damien VERONNEAU
Géomètre-Expert

19 boulevard du Chail
85200 FONTENAY LE COMTE
T 02 51 69 05 08
M contact@geometre-fontenay.com

Date : 24 avril 2023
Référence : 21 164
Dessiné par : BC



LEGENDE :

- Cotes et Courbes de Niveaux
- Borne
- Accès Automobile Obligatoire
- Sens de circulation
- Zone non constructible
- Réseau EP (gravitaire + branchements)
- Réseau EU (gravitaire + branchements)
- Espaces verts engazonnés
- Allées piétonnes, trottoirs
- Coffrets Electricité
- Compteur d'eau potable
- Branchement Télécommunication
- Place de stationnement de 3mx5m (emplacement donné à titre indicatif pour certains lots)
- NFC: 8,25 Niveau Fini du coffret Electrique
- Cp = 7,10 Cote plancher imposée

Maître d'ouvrage:

Coopérative Vendéenne du Logement
6 Rue du Maréchal Foch
85000 LA ROCHE SUR YON

Maître d'oeuvre:

SELARL Damien Véronneau
Géomètre Expert
19 Boulevard du Chail
85200 FONTENAY LE COMTE

Architecte:

Gwénaél TANGUY
Architecte DPLG, Urbaniste
Concepteur paysagiste

32 Av des Moulins
44490 LE CROISIC