

DÉPARTEMENT DE LA VENDÉE

Commune de
CHASNAIS

Les Tournesols

Lot n°
16

Réalisé le : 11/01/13

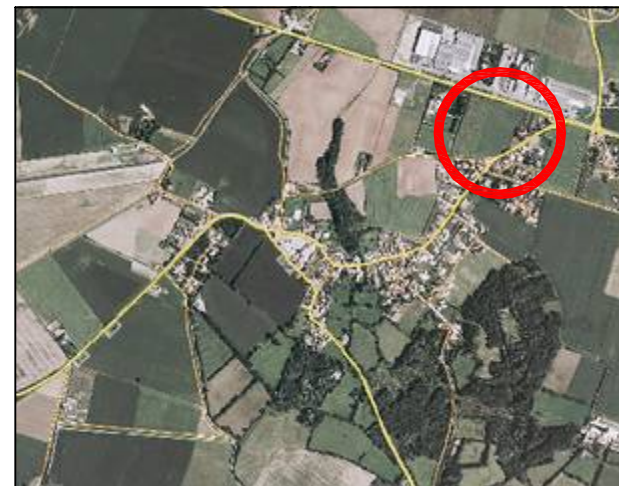
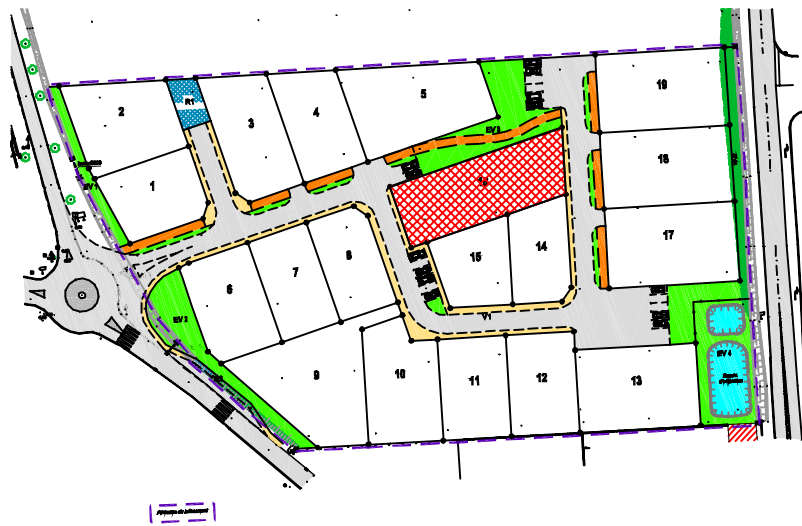
PERMIS D'AMENAGER
PA 085 058 11 F0001
03/05/2012

Cadastre : Section ZB n° 395

Surface : 963 m² Servitude : sans

Surface plancher: 400

PLANS DE SITUATION



Echelle : sans

PLAN DE LOT

Dressé par: **SCP SIAUDEAU - BOURGOIN**
14 Quai Est du Port BP354
85403 LUCON cedex
TéL.: 02.51.56.11.74 / Fax : 02.51.27.98.37
E.mail : geometreslucon@wanadoo.fr
Site web : <http://www.geo-lucon.com>

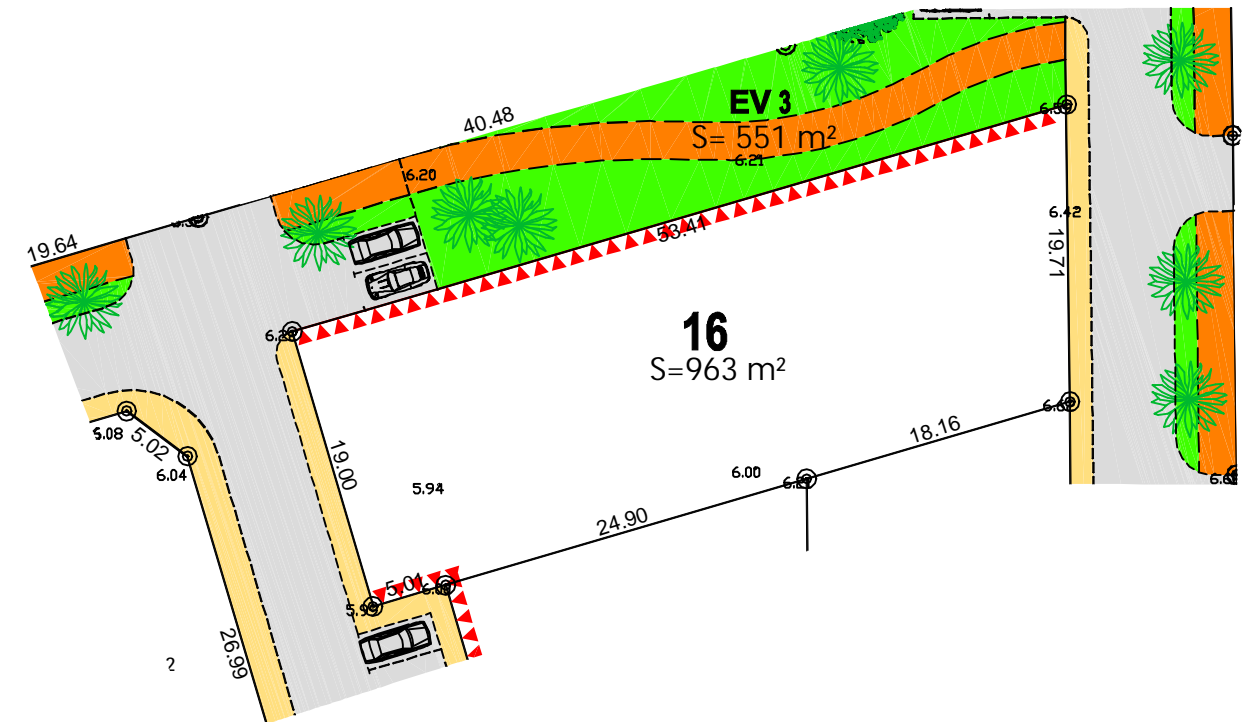
référence : **14099**

dessinateur : EP

N°	Date	Modification

Plan Définitif

Echelle : 1/500



LEGENDE:

- Borne ancienne
- Borne nouvelle
- Piquet
- Clou d'arpentage

Accès obligé

Accès interdit

Zone de retrait des constructions

Nivellement : NGF - IGN69